

Teil-Erschliessungsplan (Strassen und Baulinienplan) Gebiet «Bahnhof»

1 : 2500

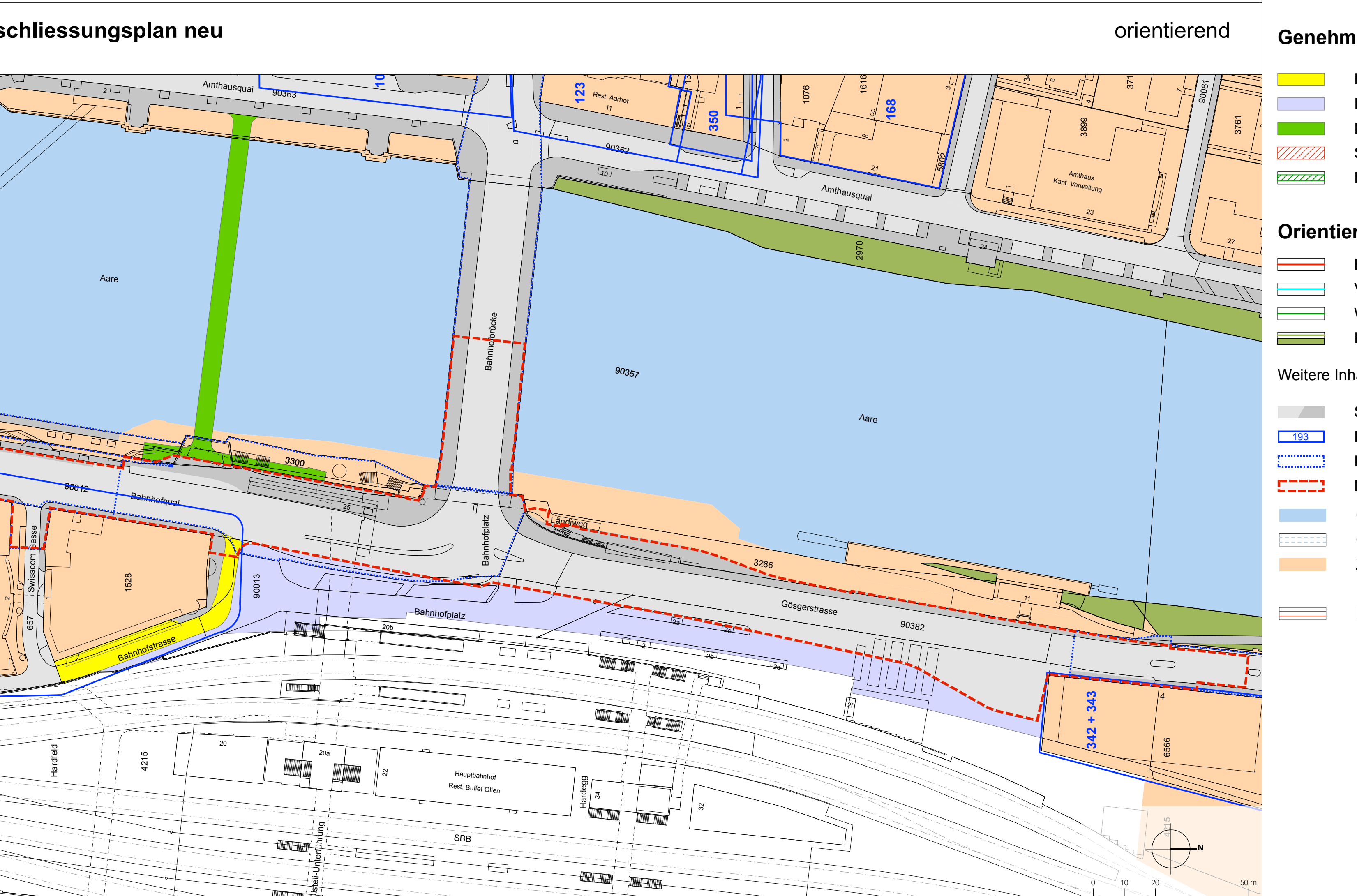
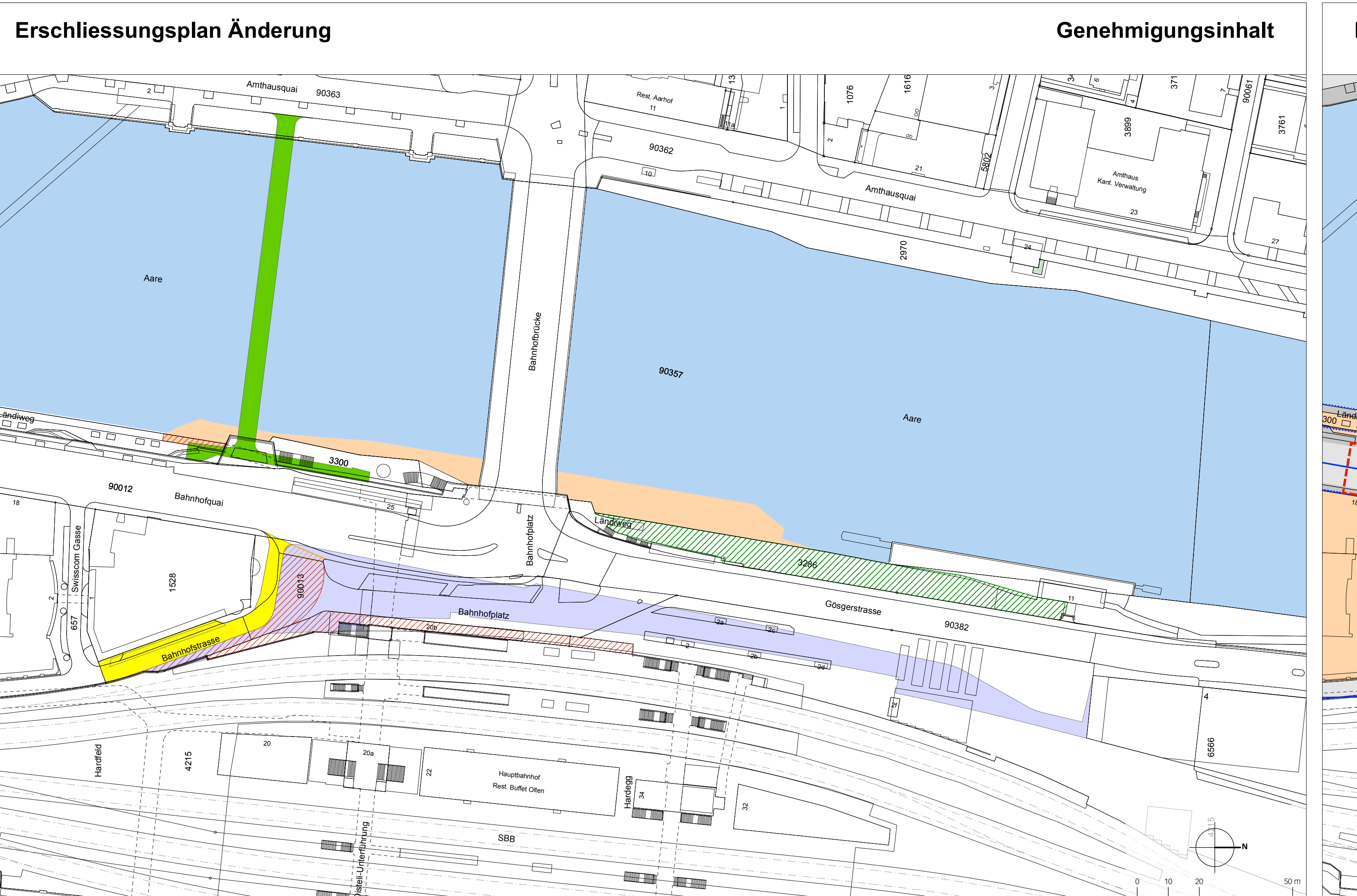
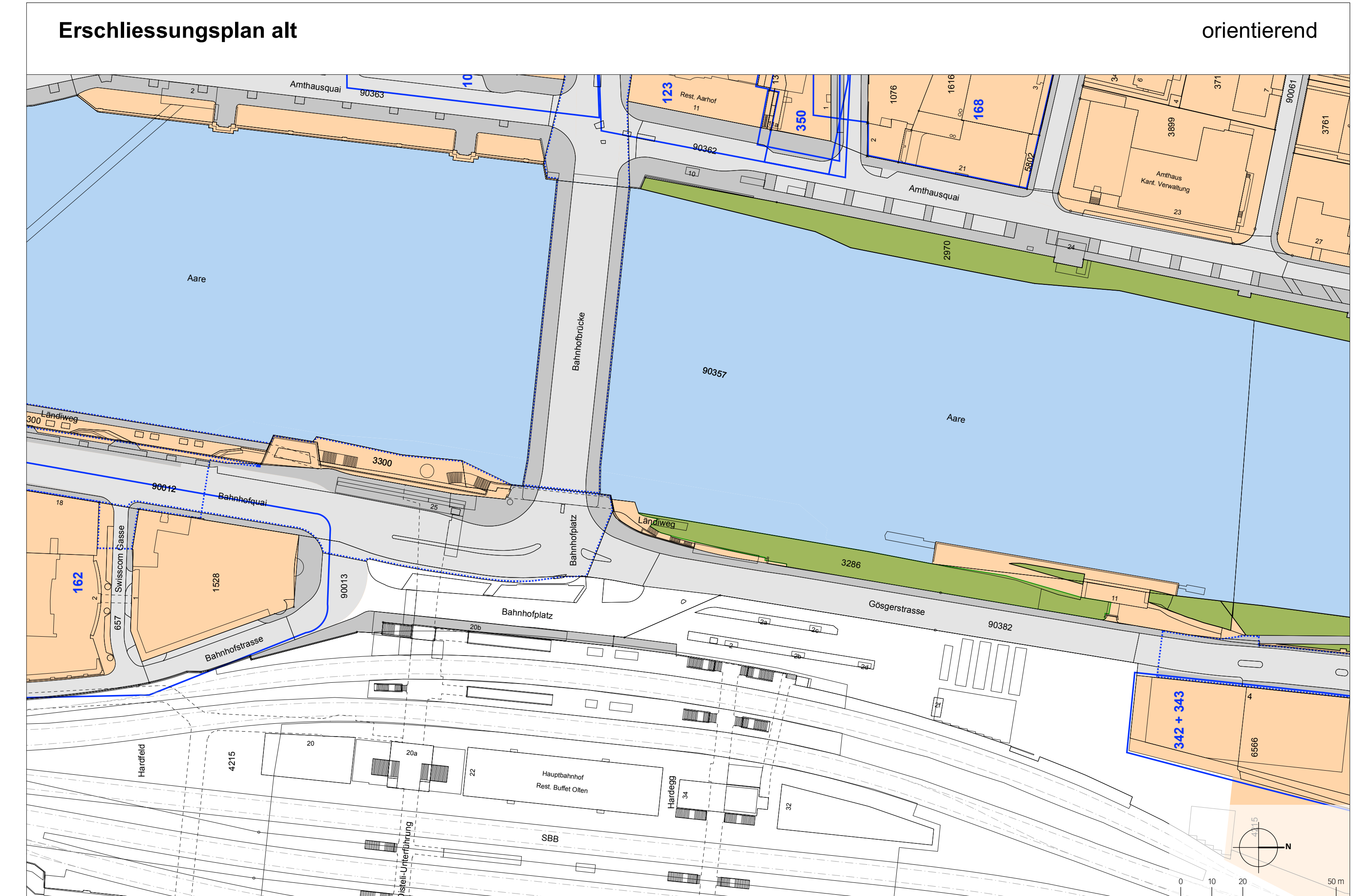
Stadtrat:
 Beschluss zur Planaufgabe am ...
 Öffentliche Planaufgabe vom ...
 Genehmigung am ...

Der Stadtpräsident Der Stadtschreiber

Vom Regierungsrat genehmigt mit Beschluss Nr. ... vom ...

Der Staatsschreiber

Publikation im Amtsblatt Nr. ... vom ...



- Genehmigungsinhalt**
- Erschliessungsstrasse kommunal (neu)
 - Platz mit Fuss- und Radverkehr (neu)
 - Fuss- und Radweg (neu)
 - Strasse mit Trottoir / Fussweg aufgehoben
 - Hecken aufgehoben
- Orientierungsinhalt**
- Baulinie
 - Vorbaulinie
 - Waldabstandslinie
 - Hecken geschützt
- Weitere Inhalte**
- Strasse mit Trottoir / Fussweg bestehend
 - Rechtsgültiger Nutzungsplan (siehe auch Anhang Zonenreglement)
 - Rechtsgültiger kantonaler Erschliessungsplan
 - Neuer kantonaler Erschliessungsplan
 - Gewässer
 - Gewässer unterirdisch
 - Zonen gemäss Bauzonenplan
 - Projekt NBO (Passagenebene EG)